

«СОГЛАСОВАНО»

Начальник отдела образования  
Индустриального района г.Перми  
Т.Ф. Пепеляева

«    »    2022г.



«УТВЕРЖДАЮ»

Директор MAOY «СОШ № 91» г.Перми  
И.А.Юрков

«    »    2022г.



«СОГЛАСОВАНО»

Начальник отдела ГИБДД  
Управления МВД России  
по г.Перми  
А.В. Власов

«    »    2022г.



# ПАСПОРТ

дорожной безопасности образовательного учреждения

MAOY «Средняя общеобразовательная школа № 91» г.Перми

(наименование образовательного учреждения)

## Общие сведения

Муниципальное автономное общеобразовательное учреждение  
«Средняя общеобразовательная школа № 91»

Тип ОУ общеобразовательная школа

Юридический адрес ОУ: 614022 г.Пермь ул.Карпинского д.66

Фактический адрес ОУ: 614022 г.Пермь ул.Карпинского д.66

Руководители ОУ:

Директор (заведующий) Юрков Илья Алексеевич т.2800839  
(фамилия, имя, отчество) (телефон)

Заместитель директора  
по учебной работе Вилисова Светлана Ивановна т.2800839  
(фамилия, имя, отчество) (телефон)

Заместитель директора  
по воспитательной работе Рубцова Марина Александровна т.2800839  
(фамилия, имя, отчество) (телефон)

Ответственные работники  
муниципального органа  
образования

Специалист РОО Индустриального района  
Тебенкова Анна Сергеевна  
(должность) (фамилия, имя, отчество)  
т.227-95-09  
(телефон)

Ответственные от  
Госавтоинспекции

Инспектор отделения дорожного надзора отдела  
ГИБДД Управления МВД России по г.Перми  
Блинов И.В.  
(фамилия, имя, отчество)

Инспектор отделения пропаганды БДД отдела  
ГИБДД Управления МВД России по г.Перми  
Дерцапф А.С.  
т.246-74-53

Ответственные работники  
за мероприятия по профилактике  
детского травматизма

Зам.директора по ВР Рубцова М.А.  
(должность) (фамилия, имя, отчество)  
т. 2800839  
(телефон)

Руководитель или ответственный  
работник дорожно-эксплуатационной  
организации, осуществляющей  
содержание УДС

МКУ Благоустройство  
Индустриального района  
ул.Стахановская 51  
Сабуров В.А.,227-74-90

Руководитель или ответственный  
работник дорожно-эксплуатационной  
организации, осуществляющей  
содержание ТСОДД\*

ГКУ СМЭУ Пермского края  
ул.Пермская 164  
Артеменко Д.В.  
212-47-51

Сайт: [www.pddd.perm.ru](http://www.pddd.perm.ru)  
E-mail: [info@pddd.perm.ru](mailto:info@pddd.perm.ru)

**ГКУ ЦБДД Пермского края**, Бобков М.Ю. г.Пермь, ул.Пермская 164  
Тел./факс: (342) 236-00-20  
e-mail: [info@cbddperm.ru](mailto:info@cbddperm.ru)

Количество учащихся	839 чел
Наличие уголка по БДД	находится в фойе 1 этажа нового здания школы <i>(если имеется, указать место расположения)</i>
Наличие класса по БДД	нет <i>(если имеется, указать место расположения)</i>
Наличие автогородка (площадки) по БДД	нет
Наличие автобуса в ОУ	нет <i>(при наличии автобуса)</i>
Владелец автобуса	_____
	<i>(ОУ, муниципальное образование и др.)</i>

Время занятий в ОУ:

1-ая смена: 08ч 00 мин -13ч 30 мин

2-ая смена: 14ч00мин- 19 ч 00 мин

Телефоны оперативных служб:

8(3422)2820638

8(3422)2820639

8(3422)2467300

## Содержание

### I. План-схемы ОУ.

- 1) район расположения ОУ, пути движения транспортных средств и детей (учеников, обучающихся);
- 2) организация дорожного движения в непосредственной близости от образовательного учреждения с размещением соответствующих технических средств, маршруты движения детей и расположение парковочных мест;
- 3) маршруты движения организованных групп детей от ОУ к стадиону, парку или к спортивно-оздоровительному комплексу;
- 4) пути движения транспортных средств к местам разгрузки/погрузки и рекомендуемых безопасных путей передвижения детей по территории образовательного учреждения.

План –схемы оформляются на основании дислокаций дорожных знаков и разметки, предоставленных территориальными органами ГИБДД,

### II. Информация об обеспечении безопасности перевозок детей специальным транспортным средством (автобусом).

- 1) общие сведения;
- 2) маршрут движения автобуса до ОУ;
- 3) безопасное расположение остановки автобуса ОУ.

### III. Приложения:

## **І. План-схемы ОУ.**

### **План-схема района расположения ОУ,**

#### **пути движения транспортных средств и детей (учеников)**

#### **Рекомендации к составлению план-схемы района расположения ОУ**

1. Район расположения образовательного учреждения определяется группой жилых домов, зданий и улично-дорожной сетью с учетом остановок общественного транспорта (выходов из станций метро), центром которого является непосредственно образовательное учреждение;

2. Территория, указанная в схеме, включает в себя:

- образовательное учреждение;
- стадион вне территории ОУ, на котором могут проводиться занятия по физической культуре (*при наличии*);
- парк, в котором преподавателями проводятся занятия на открытом воздухе (*при наличии*);
- спортивно-оздоровительный комплекс (*при наличии*);
- жилые дома, в которых проживает большая часть детей (учеников) данного образовательного учреждения;
- автомобильные дороги и тротуары;

3. На схеме обозначено:


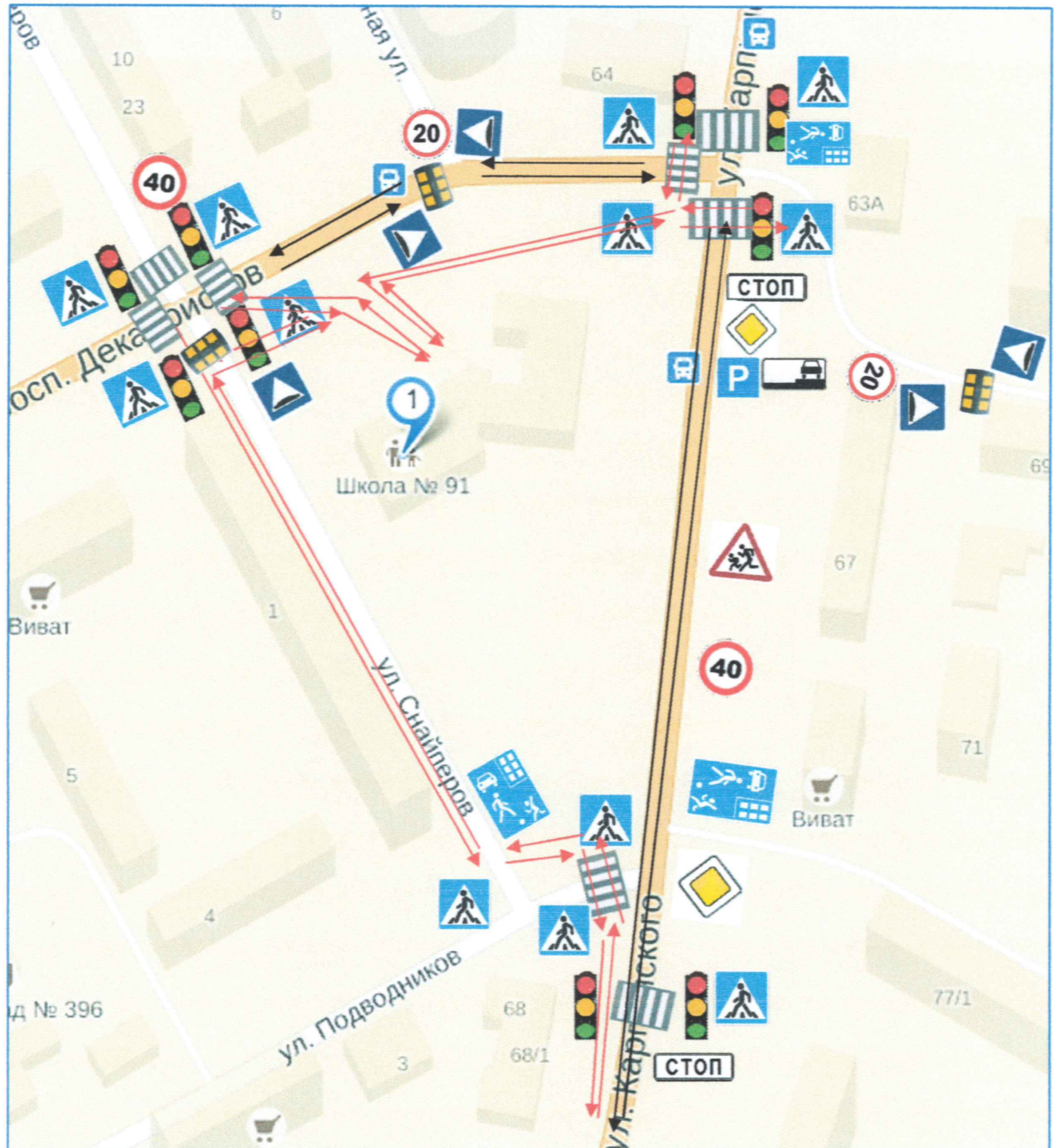
- расположение жилых домов, зданий и сооружений;
- сеть автомобильных дорог;
- пути движения транспортных средств;
- пути движения детей (учеников) в/из образовательного учреждения;
- уличные (наземные – регулируемые / нерегулируемые) и внеуличные (надземные и подземные) пешеходные переходы;
- названия улиц и нумерация домов.

Схема необходима для общего представления о районе расположения ОУ. Для изучения безопасности движения детей на схеме обозначены наиболее частые пути движения учеников от дома (от отдаленных остановок маршрутных транспортных средств) к ОУ и обратно.

При исследовании маршрутов движения детей необходимо уделить особое внимание опасным зонам, где часто дети (ученики, обучающиеся) пересекают проезжую часть не по пешеходному переходу.

**Схема организации дорожного движения в непосредственной близости от МАОУ «СОШ № 91» с размещением соответствующих технических средств, маршруты движения детей и расположение парковочных мест**

Учащиеся школы №91, проживающие на нечетной стороне ул.Карпинского,66 должны переходить проезжую часть по регулируемому пешеходному переходу, расположенному на перекрестке около светофора.



**пути следования детей**  
**пути движения автотранспорта**

## **Рекомендации к составлению схемы организации дорожного движения в непосредственной близости от образовательного учреждения**

1. Схема организации дорожного движения ограничена автомобильными дорогами, находящимися в непосредственной близости от образовательного учреждения;

2. На схеме обозначено:

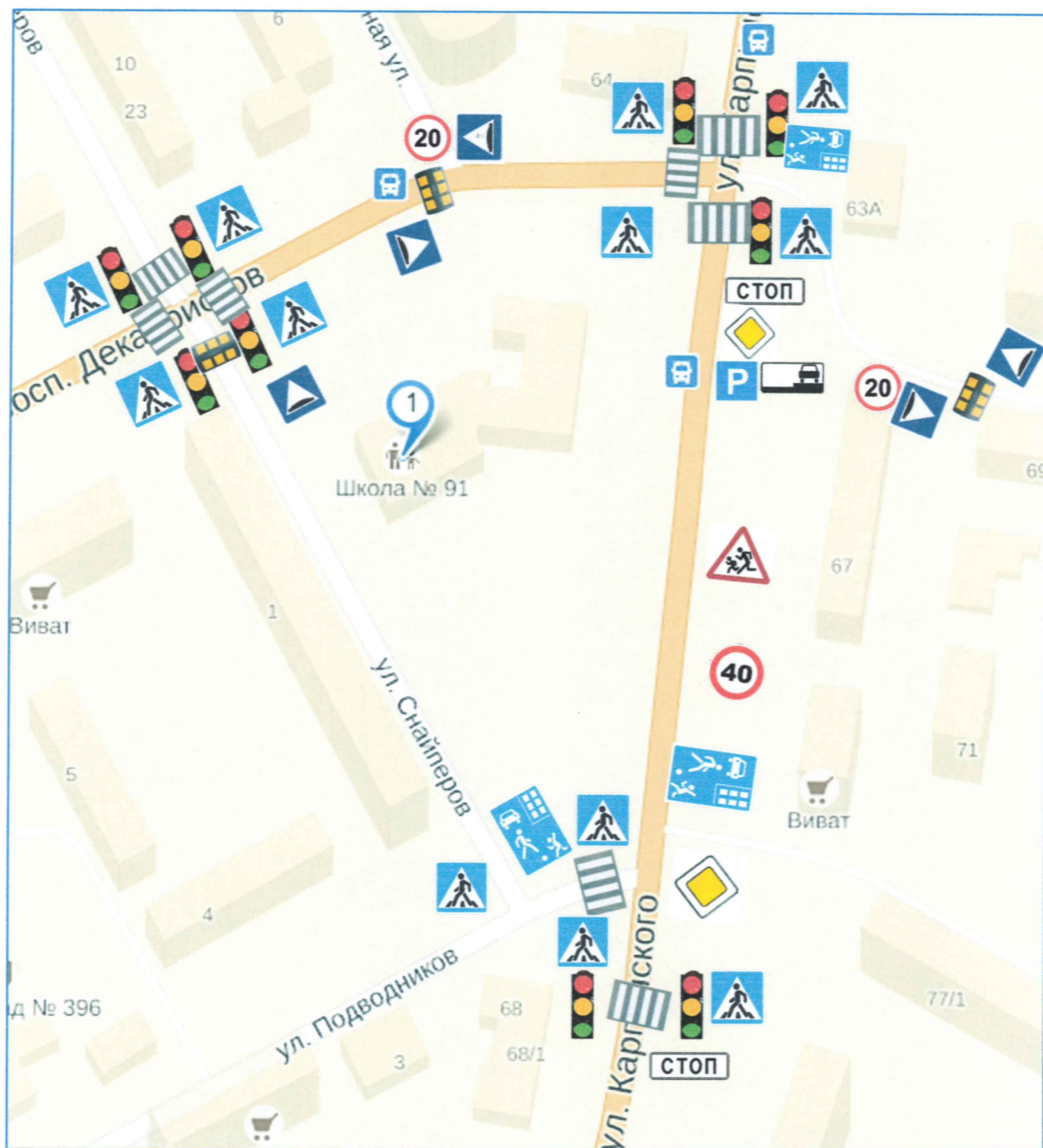
- здание ОУ с указанием территории, принадлежащей непосредственно ОУ (при наличии указать ограждение территории);
- автомобильные дороги и тротуары;
- уличные (наземные – регулируемые / нерегулируемые) и внеуличные (надземные и подземные) пешеходные переходы на подходах к ОУ;
- дислокация существующих дорожных знаков и дорожной разметки;
- другие технические средства организации дорожного движения;
- направление движения транспортных средств по проезжей части;
- направление безопасного маршрута движения детей (учеников, обучающихся);

3. На схеме указано расположение остановок маршрутных транспортных средств и безопасные маршруты движения детей (учеников) от остановочного пункта к ОУ и обратно;

4. При наличии стоянки (парковочных мест) около ОУ, указывается место расположение и безопасные маршруты движения детей (учеников) от парковочных мест к ОУ и обратно.

К схеме (в случае необходимости) должен быть приложен план мероприятий по приведению существующей организации дорожного движения к организации движения, соответствующей нормативным техническим документам, действующим в области дорожного движения, по окончании реализации которого готовится новая схема.





**Пути движения транспортных средств к местам разгрузки/погрузки  
и рекомендуемых безопасных путей передвижения детей по  
территории образовательного учреждения.**

ПРОСПЕКТ ДЕКАБРИСТОВ

